
Restitution « Quelles vivacités pour le paysage et la nature ? »
2 cabinets de Vivacités pour mettre en valeur le patrimoine naturel
Suite du SAUC de Champlitte
3 jours de résidence avec les habitants

03/04/2018





Rédaction : Claire Planchat – Agence Vous Etes D'Ici - Avril 2018

Crédit graphique : Claire Planchat, Luna D'Emilio, Thierry Port, Fanny Cassani

Groupement Fanny Cassani, Port- Januel, D'Emilio, Planchat

0

Vivacités à mettre en avant pour le paysage et la nature ?

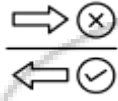
Le projet d'aménagement de Champlitte apporte des changements. Par la mutation des lieux, des transitions s'opèrent à différents niveaux :

1. Au niveau de **la commande** :
la participation des habitants dans le projet permet d'enrichir la commande publique de réaménager les lieux



2. Au niveau de **l'environnement** :
la prise en compte des lois Grenelles permet de réintégrer la place des espaces à dominante naturelle et agricole

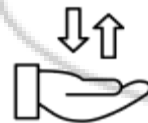
3. Au de **la transversalité des services** :
l'implication dans ce projet de tous les services publics et privés qui ont un rôle à jouer pendant et après sa mise en œuvre



4. Au niveau de l'articulation **patrimonialité / contemporanéité** :
la préservation du patrimoine tout en acceptant de nouvelles formes urbaines et architecturales de qualité



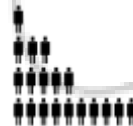
5. Au niveau des **formes économiques** :
dans un contexte de revitalisation du centre bourg, l'accueil de nouveaux commerces, mais aussi nouveaux services, etc.



6. Au niveau des **usages des lieux** :
la création de nouveaux lieux, de nouveaux usages ou asseoir les anciens, intégrer la multifonction de certains espaces



7. Au niveau des **images et représentations sociales** : porter une image et une culture nouvelles des lieux de vie sur Champlitte



8. Au niveau **des ressources du territoire** :
dans un contexte mondial et de métropolisation, Champlitte dispose de ressources locales à mettre en avant dans le projet (hommes, matériaux, éléments naturels, paysages...)



1 Méthode

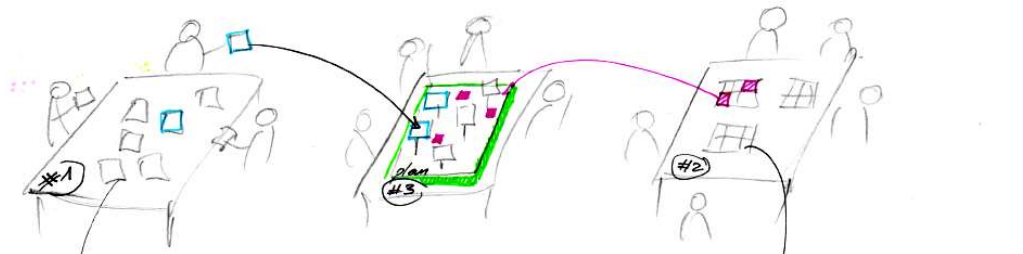


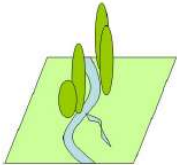
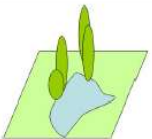

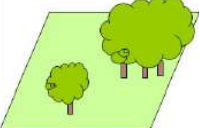
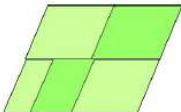
photo du photo-langage :
→ photo réaliste du territoire
→ photo symboliques pour
exprimer les **LIEUX PRIORITAIRES**



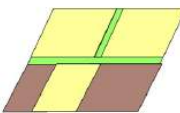
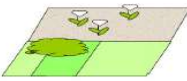


Tableaux d'étiquettes
des richesses
ÉCOLOGIQUES
À METTRE
EN VALEUR

Résultats attendus :
#1 photo s/ pique du lieu en commun qui ont de
la valeur et des enjeux pour les 7 communes
#2 étiquettes spatialisées des lieux et thèmes impliqués
dans le maintien des richesses écologiques.



Tableau d'étiquettes des richesses écologiques à mettre en valeur

Milieu	Composants du paysage	Logo	Fonctions écologiques
Cours d'eau	Rivière, bras mort, rus, ruisseaux		Circulation des poissons, des plantes aquatiques, rives arborée Sources
	forêts alluviales, berges arborées		Habitats pour nombreux animaux Epuración et rafraichissement de l'eau Maintien des berges contre l'érosion et les crues
Zones humides	Mares, étangs plan d'eau		Habitat Refuge pour les crapauds et grenouilles Souvent créé par l'homme Rôle social
Forestière	Massifs de feuillus		Paysage de caractère, Valeurs économiques et sociales Habitat à chauves souris Arbres morts refuges pour insectes
	Arbres isolés bosquets		Séquestration du CO2 Infiltration de l'eau dans le sol Formation du sol Habitat (insectes) Continuité boisée
bocagère	Prairies permanentes et temporaires		Biodiversité élevée Fauçonne (si tardive) Pâturage extensif

Milieu	Composants du paysage	Logo	Fonctions écologiques
Bocagère	Vignoble		Biodiversité élevée si diminution des intrants, Haies, bandes enherbées entre les pieds de vigne, fossés, arbres isolés mais aussi mares, friches
	Haies bocage		Patrimoine paysager et agricole Bois énergie Lutte contre l'érosion et la pollution de l'eau
Grandes cultures	Cultures annuelles		Pauvres en biodiversité Sauf talus, drains, chemins Intérêts pour les oiseaux (lieux de chasse pour les rapaces)
Autres milieux	Prairies et pelouse sèches à orchidées		Espèces très remarquables Doivent être maintenues ouvertes
	Jardins potagers, parc en ville		Mosaïque de milieux Hérissons, crapaud, insectes Bosquets et haies Rôle / action sociale Animaux nocturnes dans les bâtiments (chauve-souris, rapaces)
	Chemins et murets		Habitat des Lézards, insectes, mollusques, Lieu de nourriture pour renards et oiseaux couloir de vol des chauves-souris Fossés : flore ordinaire, mais importante pour les insectes pollinisateurs

2

Les 7 communes... **Leffond**

- **Gros soucis sur la qualité de l'eau : manque de systèmes d'assainissements (s'applique à l'ensemble du territoire)**
- **La réhabilitation du bourg passe d'abord par des réseaux adaptés et aux normes**
- **Secteur de grandes cultures qui mériterait d'aller vers des pratiques agricoles plus respectueuses de l'environnement (bandes enherbées, plantation de haies, etc.)**

« imposer » le bio sur les secteurs de grandes cultures de toute le territoire communal

« imposer » le bio sur les cultures et vignobles le long des cours d'eau

Préserver les milieux mixtes

Maintenir les berges entretenues et plantées

Proposer des pratiques agricoles plus respectueuse des cours d'eau et de l'environnement sur toute la commune



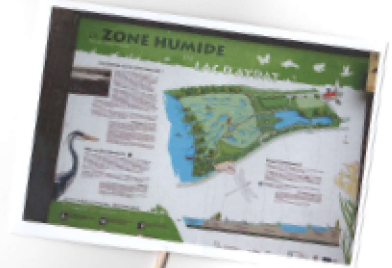
Actions pour le SAUC :

- ⇒ Circuits d'interprétation du patrimoine naturel et culturel le long du Salon
- ⇒ Actions de sensibilisation des agriculteurs et acteurs locaux sur les obligations de gestion de l'eau et des Trames Vertes et Bleues (loi sur l'eau et lois Grenelle)

Au projet : Des circuits « Lavoirs » ; Des circuits d'un village à un autre

Un circuit d'interprétation (panneaux) le long du Salon ou à Branchebeau: « l'eau source de vie » ; « de la source à la station d'épuration ».

Panneaux historiques dans les villages 'Fontaines et lavoirs' ; « la faune de la mare et de l'étang, ... »



On protège l'environnement en amont des projets de réhabilitation pour ne pas faire de la « réparation »

3 Les 7 communes... Montarlot

Actions pour le SAUC :
⇒ Proposition d'amélioration des berges par des espaces maraichers bio et de vergers

- Rétablir des liens à la nature par l'alimentation de proximité.



4

Les 7 communes... **Frettes**

- Rétablir des liens à / par la nature

Cultures bio et maraichères



Actions pour le SAUC :

⇒ Actions de sensibilisation et d'activités sur l'environnement et la citoyenneté pour les plus jeunes.

L'avenir de nos sites remarquables : les jeunes aiment la nature, on doit leur donner l'accès, les accueillir dans un environnement écologique et citoyen pour qu'ils restent intégrés au monde du 21^e siècle.



L'écologie, la nature et les activités de partage pour les familles etleurs enfants !

5

Les 7 communes... **Le Prélôt**

- Rétablir des liens à / par la nature et l'art

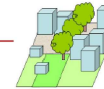
Actions pour le SAUC :

- ⇒ Actions en faveur des énergies renouvelables
- ⇒ Action pour réhabiliter le préventorium (Pôle d'économie sociale et solidaire)

Protéger et gérer les espaces forestiers



Aménagement écologique du préventorium



Préserver les milieux mixtes et de vignobles



Proposer des pratiques agricoles plus respectueuses des cours d'eau et de l'environnement sur toute la commune



Symbole des énergies renouvelables, une nécessité pour les générations futures. Nous sommes tout près de Buie, lieu d'enfouissement et d'apocalypse. Alors panneaux solaires sur le préventorium qui va devenir pôle d'économie sociale et solidaire. Panneaux solaires sur le toit de la cité scolaire. Panneaux solaires sur la signalétique, sur les magasins et le patrimoine par du financement participatif avec les citoyens, et aussi des éoliennes, vite, vite, vite,

6

Les 7 communes... Champlitte-la-ville

- De nombreux jardins en périphérie de village sont plus ou moins bien entretenus. Ils peuvent contribuer à créer des lieux de partage et de sensibilisation.

Actions pour le SAUC :

⇒ Mise en valeur des jardins et potagers en périphéries des villages

Valoriser et maintenir les réseaux hydrographiques



Maintenir les arbres isolés et les bosquets



Préserver les milieux mixtes



Il y a beaucoup de possibilités à Champlitte (Les Donays,...) et dans les alentours pour faire un projet comme celui là! Ça réunit les gens dans un projet commun, ça crée beaucoup de biodiversité (si c'est biologique), on mange des choses locales et bonnes pour la santé.



7

Les 7 communes... **Neuveville-lès-Champlitte et Margilley**

- À Neuveville comme à Leffond : Via Francigena

Actions pour le SAUC :

⇒ Actions pour indiquer et aménager les abords de la Via Francigena

Proposer des pratiques agricoles plus respectueuses des cours d'eau et de l'environnement sur toute la commune



Restaurer les milieux mixtes et de vignobles



Un cœur de village à valoriser, des bancs, des tables... Via Francigena



Utilisons le chemin du Tacot de Neuveville à Leffond pour créer un lieu, une valeur positive.



8


Les 7 communes... Champlitte

- Champlitte en tant que centre bourg se doit de « montrer l'exemple ». La gestion des eaux usées et pluviale semble être très problématique.
- Champlitte doit apporter les dynamiques économiques, touristiques, et environnementales.

Actions pour le SAUC :

- ⇒ Aménagement des bords du Salon en cohérence avec tout le bassin versant chanitois
- ⇒ Mise au norme et contrôles des problèmes de RVD pour les eaux pluviales et usées
- ⇒ Actions culturelles et artistiques pour faire découvrir la communes autrement (ex: circuit Land art)

Du travail pour tous, des entreprises pour Champlitte



Une eau propre, des nénuphars, des roseaux, de la vie dans le Salon. Ceci est valable pour l'ensemble de la rivière. Cette photo date d'il y a des années, elle n'est plus de tout d'actualité pour le moment, mais espérons !

Préserver les milieux humides et les faire découvrir!

Redresser les dalles du mur. Contrôler les raccordements du tout à l'égout des particuliers !!!

Préserver et pouvoir entretenir les berges et le lit de la rivière pour rendre celle-ci plus « agréable » en période d'étiage (roseaux, orties, débris, etc...)

Développer un circuit Land art en continue ou en discontinue le long des berges du Salon, derrière le château et entre Branchebeau et le camping.

Voilà un exemple de bord de rivière souhaitable!

De jolies balades en perspectives

9

Richesses paysagères et écologiques à **Champlitte**

Actions pour le SAUC :

- ⇒ Aménagement des bords du Salon en cohérence avec tout le bassin versant chanitois
- ⇒ Proposer des parcs et des jardins intra urbains en cohérence avec la nature environnante (trame verte)
- ⇒ Maintenir ou créer des ouvertures paysagères à proximité du château et autres panoramas intéressants
- ⇒ Inventorier et préserver les zones humides
- ⇒ Avoir des pratiques de gestions des espaces verts adaptées au maintien des paysages et de la biodiversité

Maintenir les arbres isolés et les bosquets



Protéger et gérer les espaces forestiers



Maintenir et entretenir les berges



Favoriser / trouver un équilibre avec la nature en ville



implanter des cultures maraichères

Maintenir et entretenir les zones humides, étangs...



La végétation a envahi les talus de manière aléatoire. Plus personne n'entretient les coteaux ni les jardins environnants. La vue change en fonction de cette végétation non contrôlée.



J'ai choisi cette carte pour montrer qu'il est possible d'associer une végétation luxuriante mais maîtrisée avec des lieux de promenade dégagés pour le panorama.

10 Les liens entre Les 7 communes...

- Des éléments entre les communes font le lien et peuvent aider à constituer un projet touristique partagé. Il a été cité la ligne de chemin de fer, le Salon, etc.
- Un dialogue avec les propriétaires riverains du Salon peut être facilité dans le cadre des actions du contrat de rivière

Actions pour le SAUC :

- ⇒ Aménagements touristiques et pédagogiques de la ligne de chemin de fer
- ⇒ Penser une gestion différenciée des espaces abandonnés pour aller dans le sens de la biodiversité.
- ⇒ Actions artistiques (type Land Art) le long de la voie ferrée

La diversité des couleurs, l'eau, la terre, le ciel, ... il faut un de tout en fouillis (en friche) mes pas trop en fouillis quand-même.



Les ruines laissent à penser qu'il y a de la vie à cet endroit. Je rêve de voir ces endroits à nouveau réhabilités et réinvestis.



Rendre les bords du Salon accessibles à tous! Balades...



Le Réseau de chemin de fer (Le Taco) est un beau projet pour faire le lien entre les communes et peut devenir très attractif pour tout le monde.



Cet aménagement permet « un fouillis organisé », mieux accessible à tous, y compris aux personnes handicapées physiques ou non.



Aménager les berges du Salon sur toutes les communes associées avec une signalétique spécifique et pédagogique.



Protéger totalement l'environnement pour travailler et collaborer avec les gens, l'ONF, les agriculteurs, les eaux et rivières, l'industrie.... Dans un seul but, garder et améliorer la BIODIVERSITE

11

Les points communs entre Les 7 communes...

Actions pour le SAUC :

⇒ Aménagement d'espaces publics multifonctionnels (lieu de repos, de partage, de culture, ...) et dans les villages comme dans les espaces naturels et agricoles.

- Des lacunes de vie villageoise et solidaire à partager, à commencer par des espaces communs et de rencontres dans Champlitte comme dans les cœurs des villages.

Un petit point touristique humoristique :
Le zouave de Champlitte sur le trottoir qui longe le Salon, de la maison Giroux, bien visible depuis le pont



Arrêtons d'écraser tout !!! On a qu'une seule planète !!!



Des espaces sympa pour se poser, dans Champlitte, dans les villages, dans les espaces naturels (lavière, vignobles, forêt, rivière, ...)



Le lieu entre les espaces...
Les générations...
Les habitants...
Les commerces...
Une unité physique, lisible et durable



Il est temps pour plus de vert et moins de béton !
Changeons les idées, pensons comment construire avec le vert, (même en friche)



Pour partager des lectures, échanger, compléter l'action de la bibliothèque... vive la culture !



Des espaces de repos, de convivialité, de rencontre...

11 Synthèse des actions pour le Sauc

Actions pouvant être réalisables à partir de 2018-2019

- ⇒ Circuits d'interprétation du patrimoine naturel et culturel le long du Salon
- ⇒ Actions de sensibilisation des agriculteurs et acteurs locaux sur les obligations de gestion de l'eau et des Trames Vertes et Bleues (loi sur l'eau et lois Grenelle)
- ⇒ Actions de sensibilisation et d'activités sur l'environnement et la citoyenneté pour les plus jeunes.
- ⇒ Aménagement des bords du Salon en cohérence avec tout le bassin versant chanitois
- ⇒ Mise au norme et contrôles des problèmes de RVD pour les eaux pluviales et usées
- ⇒ Proposer des parcs et des jardins intra urbains en cohérence avec la nature environnante (trame verte)
- ⇒ Penser une gestion différenciée des espaces abandonnés pour aller dans le sens de la biodiversité.



Actions à financer

- ⇒ Proposition d'amélioration des berges par des espaces maraichers bio et de vergers
- ⇒ Actions en faveur des énergies renouvelables
- ⇒ Action pour réhabiliter le préventorium (Pôle d'économie sociale et solidaire)
- ⇒ Mise en valeur des jardins et potagers en périphéries des villages
- ⇒ Actions pour indiquer et aménager les abords de la Via Francigena
- ⇒ Actions culturelles et artistiques pour faire découvrir la commune autrement (ex: circuit Land art)
- ⇒ Aménagement des bords du Salon en cohérence avec tout le bassin versant chanitois
- ⇒ Maintenir ou créer des ouvertures paysagères à proximité du château et autres panoramas intéressants
- ⇒ Inventorier et préserver les zones humides
- ⇒ Avoir des pratiques de gestions des espaces verts adaptées au maintien des paysages et de la biodiversité
- ⇒ Aménagements touristiques et pédagogiques de la ligne de chemin de fer
- ⇒ Actions artistiques (type Land Art) le long de la voie ferrée
- ⇒ Aménagements d'espaces publics multifonctionnels (lieu de repos, de partage, de culture, ...) et dans les villages comme dans les espaces naturels et agricoles.